



## Zarząd Województwa Łódzkiego

al. Piłsudskiego 8, 90-051 Łódź, tel. /+48/ 42 663 30 00, e-mail: [sekretariat@lodzkie.pl](mailto:sekretariat@lodzkie.pl)

Łódź, dnia 19.02.2026 r.

UD.7620.65.2026.DJ

### DECYZJA NR 65

Na podstawie art. 39 ust. 3, 3a ustawy z dnia 21 marca 1985 r. o drogach publicznych (t.j. Dz. U. z 2025 r. poz. 889) i art. 104 ustawy z dnia 14 czerwca 1960 r. kodeks postępowania administracyjnego (t.j. Dz. U. z 2025 r. poz. 1691) oraz uchwały Nr 553/25 Zarządu Województwa Łódzkiego z dnia 16 kwietnia 2025 r. w sprawie udzielenia pełnomocnictwa i upoważnienia, po rozpatrzeniu wniosku złożonego przez Pana Pawła Angermana – PROJKOM Usługi projektowe i kominiarskie Paweł Angerman, ul. Łaska 14, 98 – 220 Zduńska Wola, pełnomocnika Inwestora robót, tj. Miejskie Przedsiębiorstwo Wodociągów i Kanalizacji w Zduńskiej Woli Sp. z o.o., ul. Królewska 15, 98 – 220 Zduńska Wola, w sprawie uzgodnienia lokalizacji sieci wodociągowej, na działce oznaczonej w ewidencji gruntów jako działka nr ewid. 55/13, obręb 17 Zduńska Wola - miasto, w pasie drogowym drogi wojewódzkiej Nr 482 w km ok. 34+915, Zarząd Województwa Łódzkiego

### ZEZWALA

na lokalizację sieci wodociągowej w pasie drogowym drogi wojewódzkiej Nr 482 w km ok. 34+915 wg załączonego projektu zagospodarowania terenu oraz udziela prawa do dysponowania gruntem pasa drogowego działki nr ewid. 55/13, obręb 17 Zduńska Wola - miasto, ul. Łaska, dla wykonywania robót budowlanych związanych z niniejszą decyzją przy zachowaniu następujących warunków:

1. Przed przystąpieniem do robót Inwestor spełni wymagania ustawy z dnia 7.07.1994 r. Prawo Budowlane (t.j. Dz. U. z 2025 r., poz. 418 z późn. zm.) w zakresie postępowania poprzedzającego rozpoczęcie robót budowlanych;
2. Inwestor uzyska zezwolenie na zajęcie pasa drogowego w Rejonie Dróg Wojewódzkich w Sieradzu;
3. Zabezpieczenie robót na podstawie projektu organizacji ruchu zgodnego z rozporządzeniem Ministra Infrastruktury z dnia 23.09.2003 r. w sprawie szczegółowych warunków zarządzania ruchem na drogach oraz wykonywania nadzoru nad tym zarządzaniem (t.j. Dz. U. z 2017 r. poz. 784) - przy czym istnieje możliwość wykorzystania czasowej zmiany organizacji ruchu wdrożonej na potrzeby prowadzonej rozbudowy DW Nr 482, w uzgodnieniu z kierownikiem budowy;
4. Roboty należy prowadzić pod kontrolą pracowników Rejonu Dróg Wojewódzkich w Sieradzu, przy czym przedmiotowe zamierzenie inwestycyjne, nie może kolidować z projektowaną infrastrukturą techniczną – drogową, wykonywaną w ramach projektu rozbudowy drogi, a warunki wykonania ww. urządzenia obcego, termin wykonania oraz wejście w teren realizowanej rozbudowy drogi, należy uzgodnić z Wykonawcą robót – w przypadku braku zgody Wykonawcy rozbudowy drogi, zajęcie pasa drogowego, możliwe będzie dopiero po okresie rękojmi, z zachowaniem ciągłości ruchu kołowego;

5. Zabrania się składowania materiałów i postoju sprzętu w koronie drogi;
6. Wszelkie zmiany i odstępstwa od projektu zagospodarowania terenu, będącego podstawą wydania niniejszej decyzji, należy uzgodnić w Zarządzie Dróg Wojewódzkich w Łodzi;
7. Przebudowa elementu infrastruktury objętego niniejszą decyzją wymaga zgody zarządcy drogi;
8. Przedmiotowa inwestycja winna zostać zrealizowana podczas trwającej inwestycji drogowej, na warunkach Wykonawcy, tj. Przedsiębiorstwa Robót Drogowo-Mostowych z Piotrkowa Tryb. – w uzgodnieniu zasad realizacji i terminu wejścia w teren;
9. Po zrealizowaniu przedmiotowego zamierzenia inwestycyjnego, należy przedłożyć w Rejonie Dróg Wojewódzkich w Sieradzu kopię geodezyjnej inwentaryzacji powykonawczej wykonanej przez uprawnioną jednostkę geodezyjną, zgodnie z art. 27 ustawy z dnia 17 maja 1989 r. Prawo geodezyjne i kartograficzne (t.j. Dz. U. z 2024 r., poz. 1151 z późm. zm.), jako dokument konieczny dla dokonania odbioru terenu pasa drogowego przez zarządcę drogi po wykonaniu robót;
10. Zgodnie z art. 39 ust. 5 ustawy z dnia 21 marca 1985 r. o drogach publicznych „jeżeli budowa, przebudowa lub remont drogi wymaga przełożenia urządzenia lub obiektu, o którym mowa w ust. 3, koszt tego przełożenia ponosi jego właściciel”;
11. Uzgodniony w ZDW w Łodzi projekt zagospodarowania terenu, stanowi integralną część niniejszej decyzji.

#### **UZASADNIENIE**

Wnioskiem z dnia 04.02.2026 r., dostarczonym do tut. Zarządu w dniu 05.02.2026 r., Pan Paweł Angerman – PROJKOM Usługi projektowe i kominiarskie Paweł Angerman, ul. Łaska 14, 98 – 220 Zduńska Wola, pełnomocnik Inwestora robót, tj. Miejskie Przedsiębiorstwo Wodociągów i Kanalizacji w Zduńskiej Woli Sp. z o.o., ul. Królewska 15, 98 – 220 Zduńska Wola, wystąpił o uzgodnienie lokalizacji sieci wodociągowej, na działce oznaczonej w ewidencji gruntów jako działka nr ewid. 55/13, obręb 17 Zduńska Wola - miasto, w pasie drogowym drogi wojewódzkiej Nr 482 w km ok. 34+915.

Zgodnie z art. 39 ust. 3 pkt 1 ustawy z dnia 21 marca 1985 o drogach publicznych (t.j. Dz. U. z 2025 r. poz. 889) w szczególnie uzasadnionych przypadkach lokalizowanie w pasie drogowym urządzeń obcych oraz reklam, może nastąpić wyłącznie za zezwoleniem właściwego zarządcy drogi, wydawanym w drodze decyzji administracyjnej – zezwolenie nie jest wymagane w przypadku zawarcia umowy, o której mowa w ust. 7 lub w art. 22 ust. 2, 2a lub 2c. Jednakże właściwy zarządca drogi może odmówić wydania zezwolenia na umieszczenie w pasie drogowym urządzeń i infrastruktury, o których mowa w ust. 1a, wyłącznie, jeżeli ich umieszczenie spowodowałoby zagrożenie bezpieczeństwa ruchu drogowego, naruszenie wymagań wynikających z przepisów odrębnych lub miałyby doprowadzić do utraty uprawnień z tytułu gwarancji lub rękojmi w zakresie budowy, przebudowy lub remontu dróg. W rozpatrywanej sprawie nie zachodzą przesłanki określone w art. 39 ust. 3 pkt 1 u.d.p. uzasadniające odmowę wydania zezwolenia na lokalizację wnioskowanego zamierzenia inwestycyjnego, tj. sieci wodociągowej, na działce oznaczonej w ewidencji gruntów jako działka nr ewid. 55/13, obręb 17 Zduńska Wola - miasto, w pasie drogowym drogi wojewódzkiej Nr 482 w km ok. 34+915, a tym samym zarządca drogi wojewódzkiej zezwala na

lokalizację w miejscu wskazanym na przedłożonym projekcie zagospodarowania terenu, sporządzonym na kopii mapy do celów projektowych w skali 1:500. Lokalizacja, o której mowa powyżej, nie powinna wpływać negatywnie na funkcjonowanie układu drogowego, pod warunkiem zachowania przez stronę wnioskującą ustaleń przedmiotowego zezwolenia.

#### POUCZENIE

Zezwolenie zarządcy drogi wyrażone w niniejszej decyzji nie jest równoznaczne z zezwoleniem na prowadzenie robót w pasie drogowym, o które strona zainteresowana lub jej pełnomocnik winien wystąpić do Rejonu Dróg Wojewódzkich w Sieradzu zgodnie z art. 40 ust. 2 ustawy o drogach publicznych.

Od niniejszej decyzji służy stronie odwołanie do Samorządowego Kolegium Odwoławczego w Łodzi za pośrednictwem działającego z upoważnienia Zarządu Województwa Łódzkiego, Dyrektora Zarządu Dróg Wojewódzkich w Łodzi, al. Piłsudskiego 12, w terminie 14 dni od daty otrzymania. Przed upływem terminu do wniesienia odwołania strona może zrzec się prawa do wniesienia odwołania. Z dniem doręczenia do tut. Organu oświadczenia o zrzeczeniu się prawa do wniesienia odwołania przez ostatnią ze stron postępowania, decyzja staje się ostateczna i prawomocna. W przypadku złożenia przez stronę oświadczenia o zrzeczeniu się prawa do odwołania od decyzji, nie przysługuje prawo do odwołania się do sądu administracyjnego.

#### Otrzymują:


④ Pan Paweł Angerman

PROJKOM Usługi projektowe i kominiarskie Paweł Angerman

ul. Łaska 14, 98 – 220 Zduńska Wola

2. Rejon Dróg Wojewódzkich w Sieradzu

3. A/a

Z upoważnienia  
Zarządu Województwa Łódzkiego  
Zastępca Dyrektora ds. Utrzymania  
  
Paweł Bulmak

Niniejsza decyzja jest zwolniona z opłaty skarbowej na podstawie pkt 9 ust. 44 cz. III załącznika do ustawy z dnia 16 listopada 2006 r. o opłacie skarbowej (t.j. Dz. U. z 2025 r. poz.

1154 z późn. zm.)

adnotację sporządził:

Wydział Drog  
GŁÓWNY SPECJALISTA  
  
mgr Dariusz Jasiaczek

Sprawę prowadzi: Wydział Dróg - Dariusz Jasiaczek, tel. 42 616-22-86, email:

[d.jasiaczek@zdw.lodz.pl](mailto:d.jasiaczek@zdw.lodz.pl) – Zarząd Dróg Wojewódzkich w Łodzi, al. Piłsudskiego 12, 90-051 Łódź, tel. /+48/ 42 616 22 50, e-mail: sekretariat@zdw.lodz.pl.

Administratorem danych osobowych jest Dyrektor Zarządu Dróg Wojewódzkich w Łodzi. Dane osobowe przetwarzane będą w celu realizacji czynności urzędowych. Więcej informacji znajduje się na stronie internetowej [www.zdw.lodz.pl](http://www.zdw.lodz.pl) w zakładce „Ochrona danych osobowych”.





## Zarząd Województwa Łódzkiego

al. Piłsudskiego 8, 90-051 Łódź, tel. /+48/ 42 663 30 00, e-mail: [sekretariat@lodzkie.pl](mailto:sekretariat@lodzkie.pl)

Łódź, dnia 19.02.2026 r.

UD.7620.66.2026.DJ

### DECYZJA NR 66

Na podstawie art. 39 ust. 3, 3a ustawy z dnia 21 marca 1985 r. o drogach publicznych (t.j. Dz. U. z 2025 r. poz. 889) i art. 104 ustawy z dnia 14 czerwca 1960 r. kodeks postępowania administracyjnego (t.j. Dz. U. z 2025 r. poz. 1691) oraz uchwały Nr 553/25 Zarządu Województwa Łódzkiego z dnia 16 kwietnia 2025 r. w sprawie udzielenia pełnomocnictwa i upoważnienia, po rozpatrzeniu wniosku złożonego przez Pana Pawła Angermana – PROJKOM Usługi projektowe i kominiarskie Paweł Angerman, ul. Łaska 14, 98 – 220 Zduńska Wola, pełnomocnika Inwestora robót, tj. Miejskie Przedsiębiorstwo Wodociągów i Kanalizacji w Zduńskiej Woli Sp. z o.o., ul. Królewska 15, 98 – 220 Zduńska Wola, w sprawie uzgodnienia lokalizacji sieci kanalizacji sanitarnej, na działce oznaczonej w ewidencji gruntów jako działka nr ewid. 55/13, obręb 17 Zduńska Wola - miasto, w pasie drogowym drogi wojewódzkiej Nr 482 w km ok. 34+915, Zarząd Województwa Łódzkiego

### ZEZWALA

na lokalizację sieci kanalizacji sanitarnej w pasie drogowym drogi wojewódzkiej Nr 482 w km ok. 34+915 wg załączonego projektu zagospodarowania terenu oraz udziela prawa do dysponowania gruntem pasa drogowego działki nr ewid. 55/13, obręb 17 Zduńska Wola - miasto, ul. Łaska, dla wykonywania robót budowlanych związanych z niniejszą decyzją przy zachowaniu następujących warunków:

1. Przed przystąpieniem do robót Inwestor spełni wymagania ustawy z dnia 7.07.1994 r. Prawo Budowlane (t.j. Dz. U. z 2025 r., poz. 418 z późn. zm.) w zakresie postępowania poprzedzającego rozpoczęcie robót budowlanych;
2. Inwestor uzyska zezwolenie na zajęcie pasa drogowego w Rejonie Dróg Wojewódzkich w Sieradzu;
3. Zabezpieczenie robót na podstawie projektu organizacji ruchu zgodnego z rozporządzeniem Ministra Infrastruktury z dnia 23.09.2003 r. w sprawie szczegółowych warunków zarządzania ruchem na drogach oraz wykonywania nadzoru nad tym zarządzaniem (t.j. Dz. U. z 2017 r. poz. 784) - przy czym istnieje możliwość wykorzystania czasowej zmiany organizacji ruchu wdrożonej na potrzeby prowadzonej rozbudowy DW Nr 482, w uzgodnieniu z kierownikiem budowy;
4. Roboty należy prowadzić pod kontrolą pracowników Rejonu Dróg Wojewódzkich w Sieradzu, przy czym przedmiotowe zamierzenie inwestycyjne, nie może kolidować z projektowaną infrastrukturą techniczno – drogową, wykonywaną w ramach projektu rozbudowy drogi, a warunki wykonania ww. urządzenia obcego, termin wykonania oraz wejście w teren realizowanej rozbudowy drogi, należy uzgodnić z Wykonawcą robót – w przypadku braku zgody Wykonawcy rozbudowy drogi, zajęcie pasa

- drogowego, możliwe będzie dopiero po okresie rękojmi, z zachowaniem ciągłości ruchu kołowego;
5. Zabrania się składowania materiałów i postoju sprzętu w koronie drogi;
  6. Wszelkie zmiany i odstępstwa od projektu zagospodarowania terenu, będącego podstawą wydania niniejszej decyzji, należy uzgodnić w Zarządzie Dróg Wojewódzkich w Łodzi;
  7. Przebudowa elementu infrastruktury objętego niniejszą decyzją wymaga zgody zarządcy drogi;
  8. Przedmiotowa inwestycja winna zostać zrealizowana podczas trwającej inwestycji drogowej, na warunkach Wykonawcy, tj. Przedsiębiorstwa Robót Drogowo-Mostowych z Piotrkowa Tryb. – w uzgodnieniu zasad realizacji i terminu wejścia w teren;
  9. Po zrealizowaniu przedmiotowego zamierzenia inwestycyjnego, należy przedłożyć w Rejonie Dróg Wojewódzkich w Sieradzu kopię geodezyjnej inwentaryzacji powykonawczej wykonanej przez uprawnioną jednostkę geodezyjną, zgodnie z art. 27 ustawy z dnia 17 maja 1989 r. Prawo geodezyjne i kartograficzne (t.j. Dz. U. z 2024 r., poz. 1151 z późm. zm.), jako dokument konieczny dla dokonania odbioru terenu pasa drogowego przez zarządcę drogi po wykonaniu robót;
  10. Zgodnie z art. 39 ust. 5 ustawy z dnia 21 marca 1985 r. o drogach publicznych „jeżeli budowa, przebudowa lub remont drogi wymaga przełożenia urządzenia lub obiektu, o którym mowa w ust. 3, koszt tego przełożenia ponosi jego właściciel”;
  11. Uzgodniony w ZDW w Łodzi projekt zagospodarowania terenu, stanowi integralną część niniejszej decyzji.

## **UZASADNIENIE**

Wnioskiem z dnia 04.02.2026 r., dostarczonym do tut. Zarządu w dniu 05.02.2026 r., Pan Paweł Angerman – PROJKOM Usługi projektowe i kominiarskie Paweł Angerman, ul. Łaska 14, 98 – 220 Zduńska Wola, pełnomocnik Inwestora robót, tj. Miejskie Przedsiębiorstwo Wodociągów i Kanalizacji w Zduńskiej Woli Sp. z o.o., ul. Królewska 15, 98 – 220 Zduńska Wola, wystąpił o uzgodnienie lokalizacji sieci kanalizacji sanitarnej, na działce oznaczonej w ewidencji gruntów jako działka nr ewid. 55/13, obręb 17 Zduńska Wola - miasto, w pasie drogowym drogi wojewódzkiej Nr 482 w km ok. 34+915.

Zgodnie z art. 39 ust. 3 pkt 1 ustawy z dnia 21 marca 1985 o drogach publicznych (t.j. Dz. U. z 2025 r. poz. 889) w szczególnie uzasadnionych przypadkach lokalizowanie w pasie drogowym urządzeń obcych oraz reklam, może nastąpić wyłącznie za zezwoleniem właściwego zarządcy drogi, wydawanym w drodze decyzji administracyjnej – zezwolenie nie jest wymagane w przypadku zawarcia umowy, o której mowa w ust. 7 lub w art. 22 ust. 2, 2a lub 2c. Jednakże właściwy zarządca drogi może odmówić wydania zezwolenia na umieszczenie w pasie drogowym urządzeń i infrastruktury, o których mowa w ust. 1a, wyłącznie, jeżeli ich umieszczenie spowodowałoby zagrożenie bezpieczeństwa ruchu drogowego, naruszenie wymagań wynikających z przepisów odrębnych lub miałyby doprowadzić do utraty uprawnień z tytułu gwarancji lub rękojmi w zakresie budowy, przebudowy lub remontu dróg. W rozpatrywanej sprawie nie zachodzą przesłanki określone w art. 39 ust. 3 pkt 1 u.d.p. uzasadniające odmowę wydania zezwolenia na lokalizację wnioskowanego zamierzenia inwestycyjnego, tj. sieci kanalizacji sanitarnej, na działce oznaczonej w ewidencji gruntów jako działka nr ewid. 55/13, obręb 17 Zduńska Wola - miasto, w pasie drogowym drogi wojewódzkiej Nr 482 w km ok. 34+915, a tym samym zarządca drogi wojewódzkiej zezwala na

lokalizację w miejscu wskazanym na przedłożonym projekcie zagospodarowania terenu, sporządzonym na kopii mapy do celów projektowych w skali 1:500. Lokalizacja, o której mowa powyżej, nie powinna wpływać negatywnie na funkcjonowanie układu drogowego, pod warunkiem zachowania przez stronę wnioskującą ustaleń przedmiotowego zezwolenia.

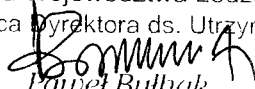
## POUCZENIE

Zezwolenie zarządcy drogi wyrażone w niniejszej decyzji nie jest równoznaczne z zezwoleniem na prowadzenie robót w pasie drogowym, o które strona zainteresowana lub jej pełnomocnik winien wystąpić do Rejonu Dróg Wojewódzkich w Sieradzu zgodnie z art. 40 ust. 2 ustawy o drogach publicznych.

Od niniejszej decyzji służy stronie odwołanie do Samorządowego Kolegium Odwoławczego w Łodzi za pośrednictwem działającego z upoważnienia Zarządu Województwa Łódzkiego, Dyrektora Zarządu Dróg Wojewódzkich w Łodzi, al. Piłsudskiego 12, w terminie 14 dni od daty otrzymania. Przed upływem terminu do wniesienia odwołania strona może zrzec się prawa do wniesienia odwołania. Z dniem doręczenia do tut. Organu oświadczenia o zrzeczeniu się prawa do wniesienia odwołania przez ostatnią ze stron postępowania, decyzja staje się ostateczna i prawomocna. W przypadku złożenia przez stronę oświadczenia o zrzeczeniu się prawa do odwołania od decyzji, nie przysługuje prawo do odwołania się do sądu administracyjnego.

### Otrzymują:


1. Pan Paweł Angerman  
PROJKOM Usługi projektowe i kominiarskie Paweł Angerman  
ul. Łaska 14, 98 – 220 Zduńska Wola
2. Rejon Dróg Wojewódzkich w Sieradzu
3. A/a

Z upoważnienia  
Zarządu Województwa Łódzkiego  
Zastępca Dyrektora ds. Utrzymania  
  
Paweł Bulhak

Niniejsza decyzja jest zwolniona z opłaty skarbowej na podstawie pkt 9 ust. 44 cz. III załącznika do ustawy z dnia 16 listopada 2006 r. o opłacie skarbowej (t.j. Dz. U. z 2025 r. poz.

1154 z późn. zm.)

adnotację sporządził:

Wydział Dróg  
GŁÓWNY SEKRETARZ  
  
mgr Dariusz Jasiaczek

Sprawę prowadzi: Wydział Dróg - Dariusz Jasiaczek, tel. 42 616-22-86, email:

[d.jasiaczek@zdw.lodz.pl](mailto:d.jasiaczek@zdw.lodz.pl) – Zarząd Dróg Wojewódzkich w Łodzi, al. Piłsudskiego 12, 90-051 Łódź, tel. /+48/ 42 616 22 50, e-mail: sekretariat@zdw.lodz.pl.

Administratorem danych osobowych jest Dyrektor Zarządu Dróg Wojewódzkich w Łodzi. Dane osobowe przetwarzane będą w celu realizacji czynności urzędowych. Więcej informacji znajduje się na stronie internetowej [www.zdw.lodz.pl](http://www.zdw.lodz.pl) w zakładce „Ochrona danych osobowych”.





Zduńska Wola, dn. 11.03.2026 r.

Starosta Zduńskowolski  
ul. Stefana Żółtackiego 25  
98-220 Zduńska Wola

Znak sprawy: GKN.6630.22.2026

**ODPIS**  
**PROTOKOŁU Z NARADY KOORDYNACYJNEJ**  
**zakończonych w dniu 11.03.2026 r.**  
**w sprawie usytuowania projektowanej sieci uzbrojenia terenu**

<b>Przedmiot narady:</b>	sieć kanalizacji sanitarnej , sieć wodociągowa
<b>Lokalizacja:</b>	m. Zduńska Wola obr. Dziesiąty, dz.: 27/46, obr. Siedemnasty, dz.: 55/13
<b>Wnioskodawca:</b>	"PROJKOM" USŁUGI PROJEKTOWE I KOMINIARSKIE PAWEŁ ANGERMAN ul. Ogrodowa 6/14, 98-220 Zduńska Wola
<b>Inwestor:</b>	MIEJSKIE PRZEDSIĘBIORSTWO WODOCIĄGÓW I KANALIZACJI W ZDUŃSKIEJ WOLI SPÓŁKA Z OGRANICZONĄ ODPOWIEDZIALNOŚCIĄ ul. Królewska 15, 98-220 Zduńska Wola
<b>Projektant:</b>	PAWEŁ ANGERMAN Inne upr.: budowlane: LOD/0390/PW05/05
<b>Przewodniczący:</b>	Garbarczyk Inga
<b>Sposób przeprowadzenia narady:</b>	elektroniczny
<b>Data wpływu:</b>	23.02.2026 r.
<b>Uwagi/informacje dodatkowe:</b>	Wniosek złożony przez firmę projektową

**PODSUMOWANIE NARADY**

**Uzgodnione pozytywnie**

W wyniku narady koordynacyjnej projekt został wniesiony do bazy GESUT powiatu.

**Stanowisko Przewodniczącego:**

Punkty osnowy geodezyjnej należy zabezpieczyć przed zniszczeniem podczas robót ziemnych. Inwestor winien zlecić jednostce wykonawstwa geodezyjnego obsługującej realizację projektu , nadzór nad ochroną punktów osnowy geodezyjnej. Przed przystąpieniem do robót ziemnych należy sprawdzić aktualność mapy do celów projektowych.

Na obszarze uzgodnienia znajdują się następujące punkty osnowy geodezyjnej: 122.312-3342.

**Lista uczestników narady koordynacyjnej wraz z uwagami**

Lp.	Nazwa instytucji Sposób uczestnictwa	Stanowisko Uwagi	Imię i nazwisko uczestnika
1		Uczestnik nieobecny na naradzie	

Dokument wygenerował(a): Inga Garbarczyk, dn. 11-03-2026 12:55:58

Jeżeli dokument jest wystawiony elektronicznie, to nie wymaga podpisu analogowego ani pieczęci, lecz wymaga podpisu elektronicznego.

Uwaga: podpis elektroniczny jest niewidoczny – można go zweryfikować tylko odpowiednim programem

	Aves Sp. z o.o. Gajewniki 16 98-220 Zduńska Wola		
2	Miasto Zduńska Wola ul. Stefana Żłotnickiego 12 98-220 Zduńska Wola	Uczestnik nieobecny na naradzie	
3	Miejskie Przedsiębiorstwo Wodociągów i Kanalizacji w Zduńskiej Woli Spółka z o.o. ul. Królewska 15 98-220 Zduńska Wola	Uczestnik nieobecny na naradzie	
4	Miejskie Sieci Ciepłe w Zduńskiej Woli sp. z o.o. ul. Żeromskiego 7/9 98-220 Zduńska Wola elektroniczny	Stanowisko pozytywne W przedmiotowej lokalizacji brak sieci ciepłowniczej	Kamil Frątczak
5	PGE Dystrybucja S.A. Oddział Łódź Rejon Energetyczny Sieradz ul. Wojska Polskiego 98 98-200 Sieradz elektroniczny	Stanowisko pozytywne	Ryszard Psut
6	Powiatowy Zarząd Dróg ul. Żłotnickiego 25 98-220 Zduńska Wola	Uczestnik nieobecny na naradzie	
7	Wydział Architektury, Budownictwa i Ochrony Środowiska Starostwa Powiatowego w Zduńskiej Woli ul. Królewska 10 98-220 Zduńska Wola	Uczestnik nieobecny na naradzie	
8	Nexera Sp. z o.o. al. Jana Pawła II 29 00-867 Warszawa elektroniczny	Stanowisko pozytywne Bez Uwag	Andrzej Grycmacher
9	Orange Polska S.A. Zarządzanie Zasobami Sieci IT Dział Zarządzania Zasobami Infrastruktury i Obsługi Klienta w Łodzi ul. Bałuckiego 10/12 93-273 Łódź	Uczestnik nieobecny na naradzie	
10	Powiatowy Inspektorat Nadzoru Budowlanego ul. Łaska 61a 98-220 Zd-Wola	Uczestnik nieobecny na naradzie	
11	Spółdzielnia Mieszkaniowa "Lokator" ul. Łaska 46 98-220 Zduńska Wola	Uczestnik nieobecny na naradzie	
12	Vline Sp. z o.o. ul. Łaska 43 98-220 Zduńska Wola	Uczestnik nieobecny na naradzie	

Dokument wygenerował(a): Inga Garbarczyk, dn. 11-03-2026 12:55:58

Jeżeli dokument jest wystawiony elektronicznie, to nie wymaga podpisu analogowego ani pieczęci, lecz wymaga podpisu elektronicznego.

Uwaga: podpis elektroniczny jest niewidoczny – można go zweryfikować tylko odpowiednim programem

13	Wydział Inwestycji i Zamówień Publicznych Starostwa Powiatowego w Zduńskiej Woli ul. Złotnickiego 25 98-220 Zduńska Wola	Uczestnik nieobecny na naradzie	
	Wnioskodawca		"PROJKOM" USŁUGI PROJEKTOWE I KOMINIARSKIE PAWEŁ ANGERMAN

Treść protokołu została uzgodniona z osobami, które uczestniczyły w naradzie wyłącznie za pomocą środków komunikacji elektronicznej.

Z upoważnienia Starosty  
Garbarczyk Inga



Signed by / Podpisano  
przez:

Inga Katarzyna  
Garbarczyk

Date / Data: 2026-03-  
11 12:56

.....  
Podpis przewodniczącego narady

#### POUCZENIE:

1. Przedstawiciele instytucji zostali zawiadomieni o sposobie, terminie i miejscu przeprowadzenia narady koordynacyjnej zgodnie z ustawą Prawo geodezyjne i kartograficzne (Dz. U. z 2021 r. poz.1990). W myśl art. 28b ust. 3 pkt 4 tej ustawy w naradzie koordynacyjnej mogą wziąć udział również inne podmioty, które mogą być zainteresowane rezultatami narady koordynacyjnej, w szczególności zarządzające terenami zamkniętymi, w przypadku sytuowania części projektowanych sieci na tych terenach.
2. Niniejsze uzgodnienie wykonano w oparciu o treść mapy zasadniczej, która może nie zawierać projektów wszystkich urządzeń podziemnych nie podlegających uzgodnieniu na mocy art. 28b ust. 2 ustawy Prawo geodezyjne i kartograficzne (Dz. U. z 2021 r. poz.1990).
3. Znaki geodezyjne, urządzenia zabezpieczające te znaki oraz budowle triangulacyjne podlegają ochronie w myśl art. 15 ustawy Prawo geodezyjne i kartograficzne (Dz. U. z 2021 r. poz.1990).

Dokument wygenerował(a): Inga Garbarczyk, dn. 11-03-2026 12:55:58

Jeżeli dokument jest wystawiony elektronicznie, to nie wymaga podpisu analogowego ani pieczęci, lecz wymaga podpisu elektronicznego.

Uwaga: podpis elektroniczny jest niewidoczny – można go zweryfikować tylko odpowiednim programem



Sieradz, 6 marca 2026 r.

Egz. nr 1

PROJKOM usługi projektowe  
i kominiarskie Paweł Angerman  
ul. Łaska 14  
98-220 Zduńska Wola

Dotyczy: linia kablowa nN, obwód 01, zasilany ze stacji transformatorowej 15/0,4 kV, Zduńska Wola 120 nr 33-0900.

Informujemy, że w odpowiedzi na pańskie pismo, pozytywnie opiniujemy projekt rozbudowy sieci wodociągowej i kanalizacji sanitarnej w rejonie skrzyżowania ul. Łaskiej i ul. Ceglanej w m. Zduńska Wola (gm. Zduńska Wola) pod nw. warunkami.

1. Oczekujemy pisemnego zawiadomienia o rozpoczęciu prac budowlanych związanych z tymczasowym odłączeniem i odsunięciem kabla na czas prac budowy przepompowni oraz ponowne jego podłączenie po wykonanych pracach. Na zakres tych prac należy złożyć zgłoszenie oraz zamówienie wykonania usługi (punkt 7a), druk w załączniku.
2. Przed ponownym załączeniem kabla w miejscu kolizji należy go zabezpieczyć dwudzielną rurą osłonową o średnicy min. 110mm<sup>2</sup>.
3. Roboty związane z wykopem kabla należy wykonać ręcznie bez używania sprzętu ciężkiego.
4. Roboty związane z układaniem rury osłonowej oraz odsunięciem kabla mogą być wykonywane wyłącznie przez przeszkolonych pracowników w zakresie BHP i udzielania pierwszej pomocy w nagłych wypadkach, a w szczególności w przypadku porażenia prądem elektrycznym, posiadających odpowiednie świadectwo kwalifikacyjne „E”, „D”, a kierujący zespołem „D” zweryfikowanym przez PGE Dystrybucja S.A. w zakresie możliwości pełnienia obowiązków kierującego zespołem przy pracach na urządzeniach PGE Dystrybucja S.A.

5. Zgłoszenia konieczności wykonania prac związanych z zabezpieczeniem istniejącej infrastruktury kablowej należy dokonać w siedzibie Rejonu Energetycznego Sieradz. W przypadku prac wymagających wyłączenia poszczególnych linii zgłoszenie należy dokonać, w terminie co najmniej 14 dni przed ich wykonaniem, wraz z załączonym do zgłoszenia harmonogramem wyłączeń i załączeń.

6. Prace związane z wykonaniem niwelacji i późniejszego utwardzania terenu bezpośrednio nad trasą kabla i w jej pobliżu, należy wykonać ręcznie.

7. Wykonane prace podlegają odbiorowi technicznemu przez Rejon Energetyczny Sieradz. Dowodem ich zakończenia i prawidłowości ich wykonania będzie sporządzony i podpisany przez Wykonawcę robót, jak i uprawnionego przedstawiciela Rejonu Energetycznego Sieradz, protokół z odbioru robót ulegających zakryciu (osoba do kontaktu w tym zakresie ze strony RE Sieradz - Pan Ryszard Psut, nr tel. 663 820 292), wraz z załączonym do niego rysunkiem z przekrojem poprzecznym, z opisanymi głębokościami poszczególnych warstw w stosunku do istniejącego kabla oraz protokołem z dokonanych pomiarów kabla przed jego ponownym załączeniem pod napięcie.

8. Po zakończeniu całości inwestycji do siedziby Rejonu Energetycznego Sieradz należy dostarczyć inwentaryzację geodezyjną powykonawczą wykonanych prac z naniesionymi miejscami lokalizacji rur osłonowych.

Sprawę w Rejonie Energetycznym Sieradz prowadzi pracownik Wydziału Majątku Sieciowego – Pan Fabian Chrzanowski, nr tel. 43 826 7233, [fabian.chrzanowski@pgedystrybucja.pl](mailto:fabian.chrzanowski@pgedystrybucja.pl).

**PGE Dystrybucja S.A.**  
**Oddział Łódź**  
**Rejon Energetyczny Sieradz**

**Dyrektor**  
**Jadwiga Karolczak**

\_\_\_\_\_  
podpis, pieczęć

Wykonano w 2 egzemplarzach

1. Egzemplarz nr 1 – adresat
2. Egzemplarz nr 2 – aa

Wykonał: Fabian Chrzanowski